КОРПОРАЦИЯ РАЗВИТИЯ
РЕСПУБЛИКИ МОРДОВИЯ

ИНВЕСТИЦИОННЫЙ ПАСПОРТ
АТЮРЬЕВСКИЙ МУНИЦИПАЛЬНЫЙ РАЙОН

История и культура

Атюрьевский муниципальный район образован 10 мая 1937 года, площадь территории - 806,8 кв. км, численность населения - 7458 человека.

Атюрьево – мокшанское село, расположено на р. Ляче, центр Атюрьевского района (с 1937). Первое упоминание о поселении относится к 1443 г. Название-антропоним: его связывают с именем Атеря. В селе сохранилась церковь Покрова Пресвятой Богородицы (1862).

О древности освоения ландшафтов свидетельствуют многочисленные археологические памятники, из которых 13 охраняются государством, среди них городища раннего железного века «Батыр Пандо» в окрестностях с. Кишалы и Мордкозловское у с. Мордовская Козловка, стоянки эпохи бронзы у д. Барашево. На территории района зарегистрировано 38 памятников: 15 – истории, 9 – градостроительства и архитектуры, 1 – искусства, 13 – археологии.

География и климатические условия

Атюрьевский район расположен в западной части Республики Мордовия. Административным центром района является с. Атюрьево, которое обладает выгодным транспортно-географическим положением, так как располагается на автотрассах Москва (Саранск и Торбеево (Темников. Расстояние до Москвы 495 км. На Севере он граничит с Темниковским районом, расстояние 85 км.; на Юго-Западе - с Торбеевским, расстояние 30 км.; на Западе - с Зубово-Полянским, расстояние 77 км.; на Востоке – с Краснослободским, расстояние 30 км.; на Юго-Востоке - с Ковылкинским районом Мордовии, расстояние 87 км.

В физико-географическом отношении район является частью Центральной Московской котловины (юго-восточная часть района) и представляет собой сравнительно сглаженную, слабо поднимающуюся с северо-восточном направлении площадку. В пределах района небольшие реки - Явас, Ляча, Шуструй и несколько мелких речек. Леса занимают площадь 9475 га и находятся в основном в северо-западной части района.

Климат умеренно-континентальный, характеризуется сравнительно холодной зимой и умеренно жарким летом. Число дней в году со снежным покровом 148. Средняя глубина промерзания почвы 65 см. Обычно к 10 апреля поля полностью освобождаются от снега.

Административно-территориальное устройство

В состав района входят 8 сельских поселений, объединяющих 50 сельских населённых пунктов:

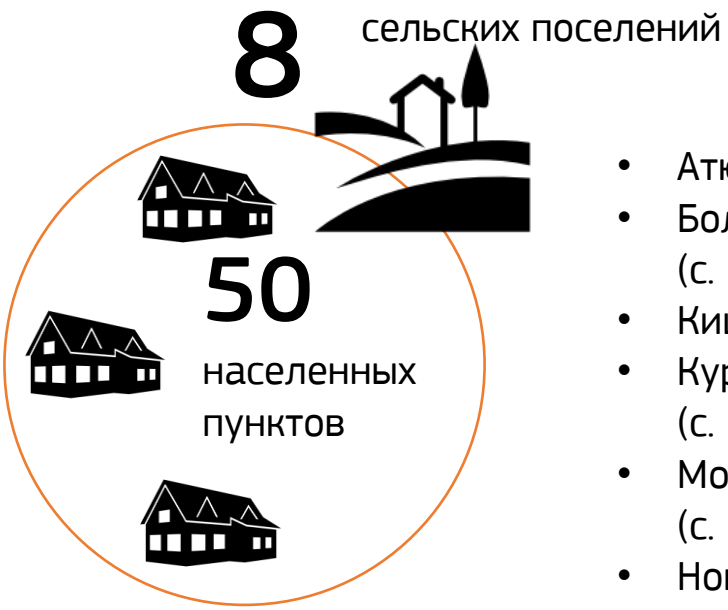

- Атюрьевское сельское поселение (с. Атюрьево)
- Большешуструйское сельское поселение (с. Большой Шуструй)
- Кишалинское сельское поселение (с. Кишалы)
- Курташкинское сельское поселение (с. Курташки)
- Мордовско-Козловское сельское поселение (с. Мордовская Козловка)
- Новочадовское сельское поселение (с. Новочадово)
- Перевесьевское сельское поселение (с. Перевесье)
- Стрельниковское сельское поселение (с. Стрельниково)

Социально-экономическое развитие района

Район аграрный, **сельское хозяйство** - основная составляющая экономики района.

ОСНОВНЫЕ НАПРАВЛЕНИЯ ПРОИЗВОДСТВА

Зерно

Молоко

Мясо

Шерсть

Картофель

На территории района в настоящее время осуществляют деятельность 8 сельхозпредприятий (ООО «Курташинское», ООО «Перевесьевское», ООО «Сосновский», МАПО «Каменка», ООО «Фрунзе», ООО «Макс-Агро», КФХ Макаров А.В., КФХ Сиркин В.С.). Предприятия находятся в частной собственности и специализируются на производстве продукции растениеводства и животноводства мясо-молочного направления.

Площадь сельхозугодий составляет 56254 га, в том числе пашни – 38740 га. В настоящее время обрабатывается 92 % пашни.

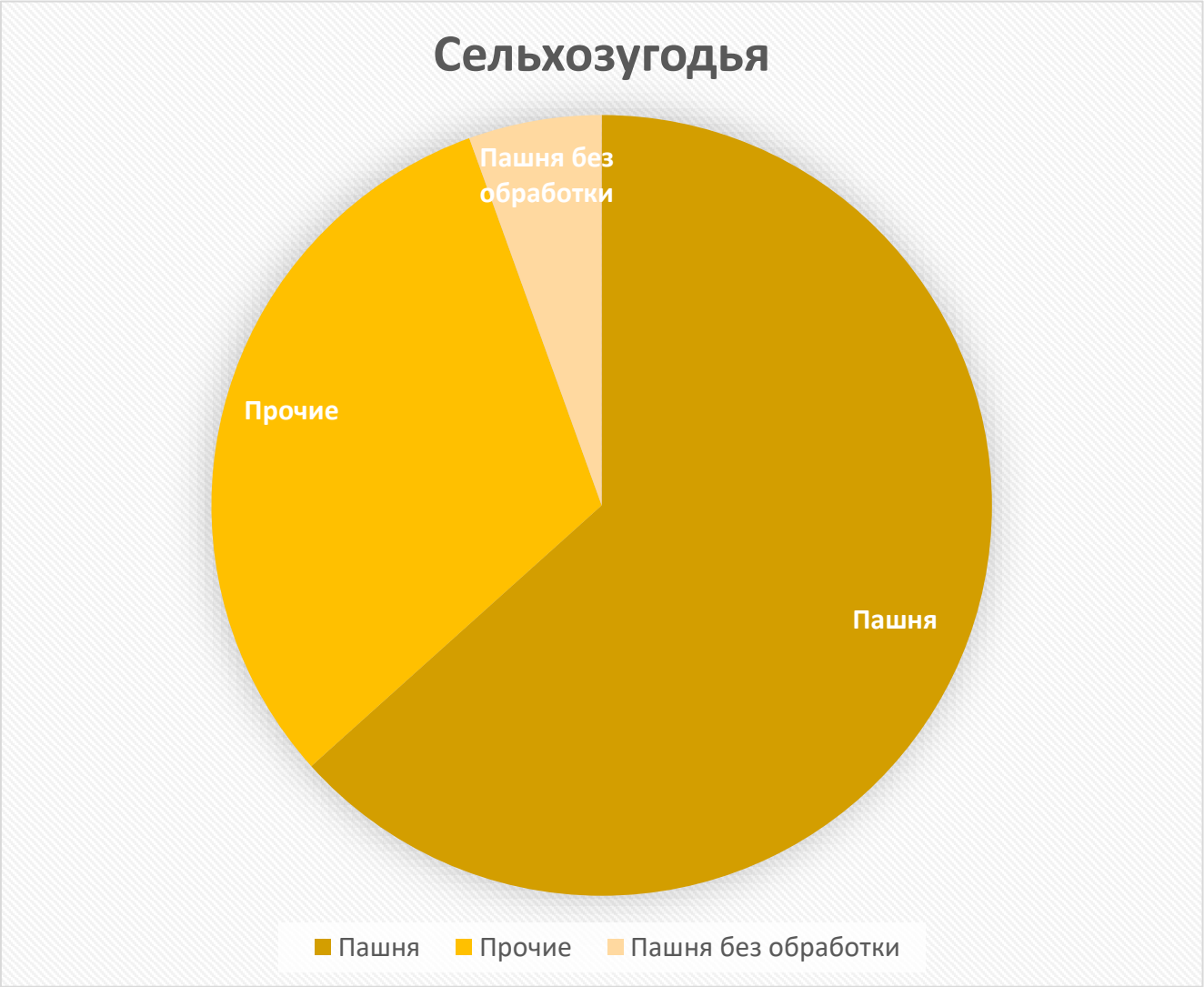

С каждым годом увеличивается количество фермерских хозяйств. Крупных промышленных предприятий на территории района нет. В районе действуют четыре предприятия, предоставляющие жилищно-коммунальные услуги,- муниципальное унитарное предприятие «Атюрьевоэлетротеплосеть», филиал ООО «Мордоврегионгаз», Краснослободское межрайонное отделение ОАО «Мордовская энергосбытовая компания», ООО «Коммунсервис»; одно предприятие дорожного строительства - АО «Мордовавтодор» Атюрьевский производственный участок Кранослободского ДРСУ; проектно-строительные компании ООО «Арди», ООО «Строй-Сервис-Гарантия».

В районе активно ведется жилищное строительство. Темп роста жилищного строительства, начиная с 2010 года увеличивается. Площадь земельных участков, предоставляемых для строительства, в том числе для строительства жилья ежегодно растет. Земельные участки под строительство предоставляются в черте населенных пунктов.

Инвестиционная инфраструктура

Природно-сырьевой потенциал

Полезные ископаемые

Основные полезные ископаемые связаны с осадочными горными породами. Среди месторождений полезных ископаемых следует выделить Атюрьевское месторождение кирпичных глин и Стрельниковское месторождение кирпичных суглинков, которые приурочены к четвертичным отложениям. Из полезных ископаемых также имеется торф.

Водные ресурсы

На территории района эксплуатируются средне- и верхнекаменноугольный водоносные горизонты. Эксплуатационные запасы подземных вод (142 тыс. м^3/сут. Воды хорошего качества с невысокой минерализацией (0,2—0,6 г/дм^3).

По химическому составу воды преимущественно гидрокарбонатные магниево-кальциевые. Величина эксплуатационных запасов и качество подземных вод среднекаменноугольного водоносного горизонта способны удовлетворить любую потребность.

Поверхностные воды района представлены реками Явас, Ляча, Шуструй. Площадь водосбора р. Лячи в створе с. Атюрьево составляет 140 км^2. Норма годового стока (0,46 м^3/с, объем стока (14,5 млн м^3 в год. В средний по водности год 91,9 % годового объема стока проходит весной, 4,0 % (зимой, 4,1 % (в летне-осенний период

Почвенные ресурсы

Почвенные ресурсы района представлены черноземом (51%), серыми лесными (24%), дерново-подзолистыми (14%) и пойменными (5%) почвами. В естественной растительности широколиственные и смешанные леса. Их площадь 9475 га. Лугово-степные комплексы сохранились на малых участках прибалочных склонов. Под лесами занято 21,7%, под кустарниками – 2,8% площади района.

Рекреационные ресурсы

Туристский потенциал характеризуется наличием объектов туристско-экскурсионного показа и курортно-оздоровительных зон. На территории района зарегистрировано множество объектов культурного наследия, которые привлекательны для туризма. К ним относятся: бывшее поместье князя Куланчакова 1910 г. в с. Стрельниково; Покровская церковь с. Атюрьево постройки конца 18 века; церковь Никольская постройки конца 17 века и т.д. Также в районе есть возможность для развития конноспортивных и охотничьих клубов и создания рекреационных зон курортно-оздоровительного характера с использованием источников минеральных вод и экологически чистых природных ландшафтов.

Таким образом, потенциал района определяется разнообразием его природных условий, благоприятными климатическими условиями, богатством и разнообразием животного и растительного мира.

Инженерная и транспортная инфраструктура

Транспортная инфраструктура

Автодорога:
- Торбеево-Темников

Автомагистрали:
- М5 «УРАЛ»
- Саранск-Москва

Протяженность автомобильных дорог общего пользования федерального и регионального значения по району составляет 164,4 км. Протяженность дорог общего пользования местного значения – 216,7 км.

В районе действует дорожное хозяйство по обслуживанию дорог общего пользования: АО «Мордовавтодор» Атюрьевский производственный участок Кранослободского ДРСУ.

Дороги с твердым покрытием проложены до всех сельхозкооперативов и сельских администраций

Инженерная инфраструктура

42 из 50 (85 %)
Телефонизировано населенных пунктов

100%
Газификация района

Население*

*на начало 2021 года

7 458 человек

Трудоустройство

Из численности населения в трудоспособном возрасте занято 4031 человек, официально безработных 88 человек.

200
в с/х производстве

49
в промышленном производстве

655
в социальной сфере

245
на сезонных работах (в пределах РМ)

1020
на сезонных работах (за пределами РМ)

545
в прочих областях

Демография

Число родившихся составило 37 чел., число умерших 164 чел. Естественный прирост (убыль) составил -128 чел. Число прибывших 283 чел., число выбывших 367 чел., миграционный прирост -84 чел.

Финансовый потенциал

На территории Атюрьевского муниципального района действуют 2 банка и 1 страховая компания:

Дополнительный офис Атюрьевский АО «КС-Банк», расположенный по адресу: Республика Мордовия, Атюрьевский район, с. Атюрьево, ул. Кирова, д.1

Дополнительный офис с. Атюрьево № 8589/0161 Мордовского отделения «Сбербанк России», расположенный по адресу: Республика Мордовия, Атюрьевский район, с. Атюрьево, ул. Кирова, д.4а

Страховой отдел с. Атюрьево филиала ООО «Россгострах», расположенный по адресу: Республика Мордовия, Атюрьевский район, с. Атюрьево, ул. Ленина, д.1.

Уровень развития социально-культурной сферы

Здравоохранение

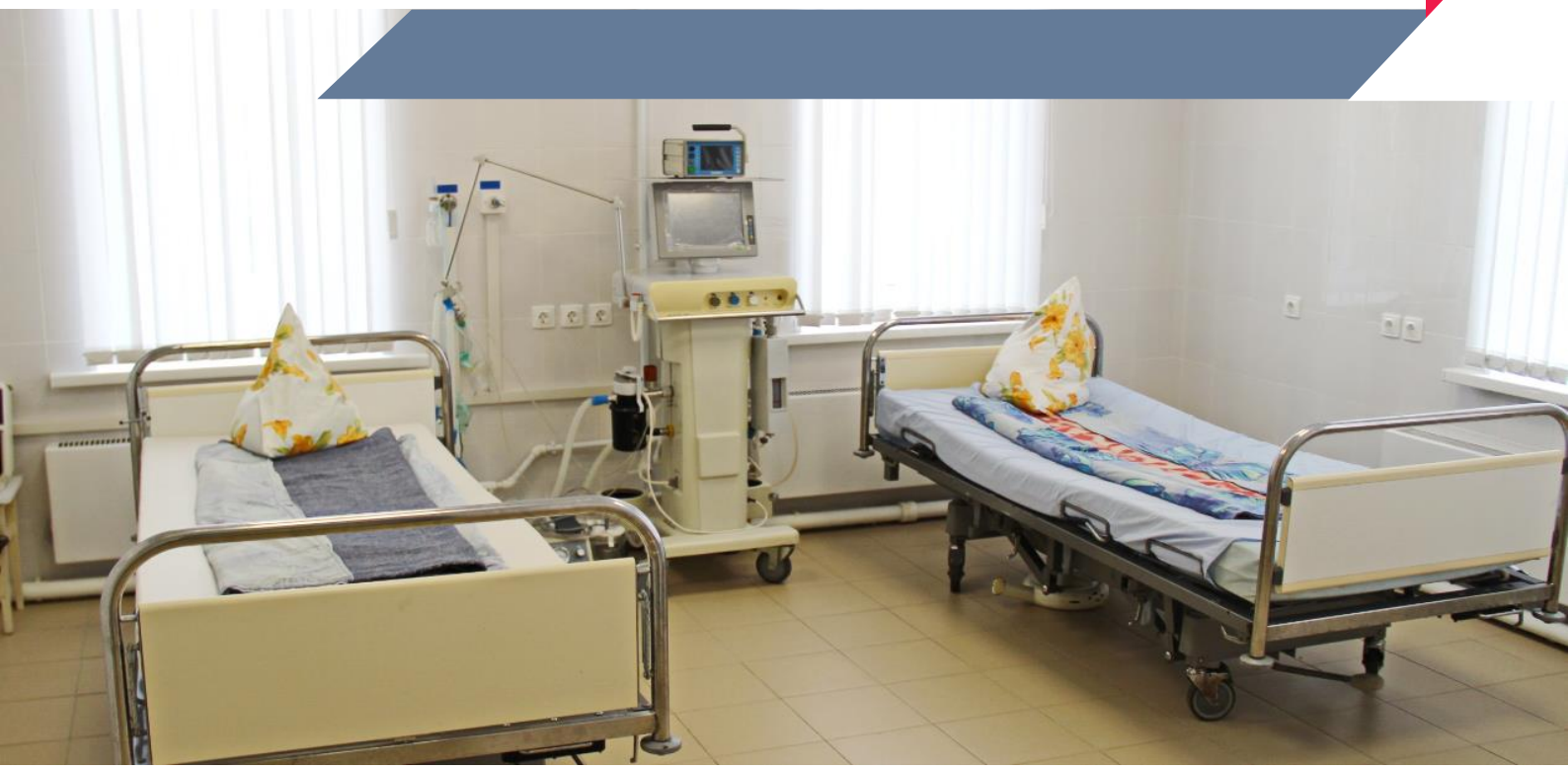

Основными задачами в области здравоохранения являются:

1. Развитие и модернизация материально-технической базы системы здравоохранения района
2. Совершенствование лечебно-диагностического процесса; развитие кадрового потенциала
3. Усиление профилактической направленности здравоохранения
4. Повышение уровня санитарно-эпидемиологического благополучия населения
5. Совершенствование организационно-экономических механизмов управления и внедрение современных информационных технологий.

На сегодняшний день в районе функционирует: 1 амбулаторно-поликлиническое учреждение, 16 фельдшерско-акушерских пунктов с численностью медицинского персонала 25 человек.

Образование и культура

На начало 2020-2021 учебного года сеть учреждений образования района включает в себя: 1 дошкольное учреждение, 7 общеобразовательных учреждений, 2 учреждения дополнительного образования.

В районе 1 Дом культуры, 1 центральная библиотека, 11 сельских культурно - досуговых центров. В состав культурно - досуговых центров входят 6 сельских клубов и 15 библиотек.

В райцентре с. Атюрьево (население (более 4,5 тыс. человек) сегодня работают две средние школы, МУДОД «Дом детского творчества», «Детско-юношеская спортивная школа», МБУДОД «Атюрьевская ДШИ», детский сад «Сказка». Издаётся газета «Сельские вести».

Физическая культура и спорт

В Атюрьевском муниципальном районе числятся 14 спортивных сооружений, из них: 13 спортивных залов, 1 плоскостное спортивное сооружение.

Построены искусственное мини - футбольное поле, три хоккейных корта. Ведется строительство ледовой арены. Также в 2014 году планируется строительство футбольного поля с искусственным покрытием, теннисного корта.

Все спортивные площадки предоставляются для занятий на бесплатной основе. В районе развиваются такие виды спорта как хоккей с шайбой, легкая атлетика, борьба ДЗЮДО, самбо, настольный теннис, футбол, волейбол.

В 2018 году были установлены уличные тренажеры для оснащения центра тестирования Атюрьевского муниципального района в рамках реализации комплекса ГТО.

Инвестиционный климат

Реализованные инвестиционные проекты

- ✓ В 2020 г. в рамках национального проекта «Демография» на территории Атюрьевского района построен Детский сад «Радуга» на 90 мест.
- ✓ В рамках регионального проекта «Развитие системы оказания первичной медико-санитарной помощи» в 2020 г. построено 3 фельдшерско-акушерского пункта в с. Стрельниково, д. Новая Кярьга, д. Пичеполонга.
- ✓ В 2020 г. в рамках подпрограммы «Благоустройство сельских территорий», реализуемой в рамках Государственной программы «Комплексное развитие сельских территорий», установлен игровой комплекс «Кремль» в с. Атюрьево.

Строительство

Ледовая Арена



Многоквартирный жилой дом

проекты реализуются за счет бюджетных средств

Планируемые к реализации инвестиционные проекты

- Строительство теплицы для выращивания овощей с. Атюрьево.
- Строительство теплицы для выращивания цветов с. Атюрьево.
- Строительство кирпичного завода по производству кирпича, черепицы и прочих строительных изделий из обожженной глины.
- Организация гостиницы, расположенный вдоль магистрали с большим движением в с. Каменка.

проекты реализуются за счет бюджетных средств

Инвестиционные площадки

Информация по инвестиционным площадкам Атюрьевского муниципального района с описанием земельных участков, инженерно-транспортной инфраструктуры и фотографиями размещена на инвестиционном портале Республики Мордовия (www.investrm.ru) по ссылке: http://map.investrm.ru/

Инвестиционные преимущества

Выгодное экономико-географическое положение – 495 км, расстояние до г. Москва.

Агроклиматические ресурсы, благоприятные для развития отраслей сельского хозяйства.

Контактная информация

Глава Атюрьевского
муниципального района

Ермолаев
Сергей Егорович

Тел./факс: 8 (834-54) 2-13-46

Первый заместитель главы Атюрьевского муниципального района
Круглова Елена Валерьевна

Контактная информация:

Адрес: Республика Мордовия, Атюрьевский Район, с. Атюрьево, пер. Парковый, д. 1
E-mail: admaturevo@e-mordovia.ru
Сайт: https://atyurevo.gosuslugi.ru/